



V.29

5

GOVERNO DO ESTADO DA BAHIA  
SECRETARIA DO PLANEJAMENTO  
SUPERINTENDÊNCIA DE ESTUDOS ECONÔMICOS E SOCIAIS

V.29

5

ISSN 0102-0676

Anu. estat. Bahia	Salvador	v.29	p. q. p.	2016
-------------------	----------	------	----------	------

**Governo do Estado da Bahia**

Rui Costa dos Santos

**Secretaria do Planejamento**

João Felipe de Souza Leão

**Superintendência de Estudos Econômicos e Sociais da Bahia**

Eliana Maria Santos Boaventura

**Diretoria de Indicadores e Estatísticas – Distat**

Gustavo Casseb Pessoti

**Coordenação de Estatística – Coest**

Urandi Roberto Paiva Freitas

**Equipe técnica – COEST**

Iara Pinto Cardoso (Coordenadora)

Alex Gama Queiroz dos Santos

Célia Regina U. L. Guanais Mineiro

Fabrício José dos Santos

Jadson Santana da Silva

Jonatas Silva do Espírito Santo

Lino Mosquera Navarro

Luis André de Aguiar Alves

Marcos Santos de Oliveira Júnior

Marivaldo Pereira de Brito

Raquel Neves dos Santos

Antônio Carlos dos Santos Júnior (Estagiário)

Camila Santana Campos (Estagiária)

**Diretoria de Informações Geoambientais – Digeo**

Cláudio Emílio Pelosi Laranjeiras

**Coordenação de Recursos Naturais e Ambientais – CRNA**

Aline Pereira Rocha

**Equipe técnica – CRNA**

Marília Gabriela Magalhães Almeida

**Equipe técnica – CRNA**

Ana Lúcia da Silva Teixeira

Marília Gabriela Magalhães Almeida

**Coordenação de Cartografia e Geoprocessamento – Cartgeo**

Carlos Alves de Freitas Júnior

**Equipe técnica – Cartgeo**

Emerson Santos Borges

**Coordenação de Biblioteca e Documentação – Cobi**

Eliana Marta Gomes Silva Sousa

**Normalização**

Eliana Marta Gomes Silva Sousa

**Coordenação de Disseminação de Informações – Codin**

Augusto Cezar Pereira Orrico

**Editoria-geral/Padronização e Estilo**

Elisabete Cristina Teixeira Barretto

**Editoria de Arte e de Estilo**

Ludmila Nagamatsu

**Projeto Gráfico**

Vinícius Luz

**Editoração**

Julio Vilela

---

Anuário Estatístico da Bahia [recurso eletrônico] / Superintendência de Estudos Econômicos e Sociais da Bahia. v. 1 (1972 - ). Salvador: SEI, 2016.

v. 29.

Anual.

v. 1/2 editado pelo DGE; v. 3/6 editado pelo Ceplab; v. 7/8 editado pelo CEI. Suspensa de 1984-1994. Publicação disponível somente online a partir do v. 28.

ISSN

---

1. Estatística – Bahia. I. Superintendência de Estudos Econômicos e Sociais da Bahia.

---

Av. Luiz Viana Filho, 4ª avenida, 435, 2º andar, CAB, CEP 41745-002, Salvador - Bahia

Tel.: 55 (71) 3115-4704 Fax: 55 (71) 3116-1781 coest@sei.ba.gov.br / digeo@sei.ba.gov.br

www.sei.ba.gov.br

SECRETARIA DO  
PLANEJAMENTO

## SIGLAS E ABREVIATURAS

<b>ANAI-BA</b> Associação Nacional de Ação Indigenista	<b>Cerb</b> Companhia de Engenharia Ambiental da Bahia	<b>DDR</b> Diretoria de Desenvolvimento da Irrigação
<b>Anatel</b> Agência Nacional de Telecomunicações	<b>CGH</b> Central Geradora Hidrelétrica	<b>Deltur</b> Delegacia de Proteção ao Turista
<b>ANDA</b> Associação Nacional para Difusão de Adubos	<b>Chesf</b> Companhia Hidrelétrica do São Francisco	<b>Depin</b> Departamento de Polícia do Interior
<b>Aneel</b> Agência Nacional de Energia Elétrica	<b>CIA</b> Centro Industrial de Aratu	<b>Depom</b> Departamento de Polícia Metropolitana
<b>Anfavea</b> Associação dos Fabricantes de Veículos Automotores	<b>Codeba</b> Companhia Docas da Bahia	<b>Derba</b> Departamento de Infra-Estrutura de Transporte da Bahia
<b>ANP</b> Agência Nacional de Petróleo	<b>Coden</b> Coordenação de Desenvolvimento Energético	<b>Desenbahia</b> Agência de Fomento do Estado da Bahia S/A
<b>APA</b> Área de Proteção Ambiental	<b>Codevasf</b> Companhia de Desenvolvimento dos Vales do São Francisco e do Parnaíba	<b>Desenbanco</b> Banco de Desenvolvimento do Estado da Bahia
<b>Bacen</b> Banco Central do Brasil	<b>Coelba</b> Companhia de Eletricidade do Estado da Bahia	<b>Detran</b> Departamento Estadual de Trânsito
<b>Bahiatursa</b> Empresa de Turismo da Bahia S/A	<b>Conder</b> Companhia de Desenvolvimento Urbano do Estado da Bahia	<b>DDF</b> Departamento de Desenvolvimento Florestal
<b>BB</b> Banco do Brasil S/A	<b>Copec</b> Complexo Petroquímico de Camaçari	<b>Dicop</b> Diretoria da Contabilidade Pública
<b>Braskem</b> Petroquímica Brasileira de Classe Mundial	<b>Copene</b> Companhia Petroquímica do Nordeste	<b>DICS</b> Diretoria de Informação e Comunicação em Saúde
<b>CAR</b> Companhia de Desenvolvimento e Ação Regional	<b>Coref</b> Coordenação de Contas Regionais e Finanças Públicas	<b>Dieese</b> Departamento Intersindical de Estatística e Estudos Sócio Econômicos
<b>CBPM</b> Companhia Baiana de Pesquisa Mineral	<b>CP</b> Circunscrição Policial	<b>DIPOA</b> Departamento de Inspeção de Produtos de Origem Animal
<b>CBTU</b> Companhia Brasileira de Trens Urbanos	<b>CPRM</b> Companhia de Pesquisas de Recursos Minerais	<b>DIS</b> Diretoria de Informação em Saúde
<b>CCC</b> Companhia de Carbonos Coloidais	<b>CRA</b> Centro de Recursos Ambientais	<b>Divep</b> Diretoria de Vigilância Epidemiológica
<b>CDA</b> Coordenação de Desenvolvimento Agrário	<b>CTR</b> Coordenação de Trabalho e Rendimento	<b>DMC/BA</b> Delegacia do Ministério das Comunicações na Bahia
<b>Cedep</b> Centro de Documentação e Estatística Policial	<b>CTS</b> Companhia de Transporte de Salvador	<b>DNOCS</b> Departamento Nacional de Obras Contra as Secas
<b>CEI</b> Centro de Estatística e Informação	<b>Datasus</b> Tecnologia da Informação a Serviço do SUS	<b>DOE</b> Diário Oficial do Estado
<b>CNES</b> Cadastro Nacional de Estabelecimento de Saúde	<b>DCCP</b> Departamento de Crime Contra o Patrimônio	<b>DOU</b> Diário Oficial da União
<b>Ceplab</b> Centro de Planejamento da Bahia	<b>DCCV</b> Departamento de Crime Contra a Vida	<b>DP</b> Diretoria de Pesquisa
<b>CER</b> Coordenação de Emprego e Rendimento	<b>DDA</b> Departamento de Defesa Agropecuária	<b>DPA</b> Delegacia de Proteção Ambiental

<b>DPF</b> Departamento de Polícia Federal	<b>Inema</b> Instituto do Meio Ambiente e Recursos Hídricos	<b>PEV</b> Produção Extrativa Vegetal
<b>DPM</b> Delegacia de Proteção a Mulher	<b>Inep</b> Instituto Nacional de Estudos e Pesquisas Educacionais Anísio Teixeira	<b>PNAD</b> Pesquisa Nacional por Amostra de Domicílios
<b>DRFRCR</b> Delegacia de Repressão a Furtos e Roubos de Carga em Rodovia	<b>Infraero</b> Empresa Brasileira de Infraestrutura Aeroportuária	<b>PPM</b> Pesquisa da Pecuária Municipal
<b>DSEI</b> Distrito Sanitário Especial Indígena	<b>INSS</b> Instituto Nacional do Seguro Social	<b>Promo</b> Centro Internacional de Negócios da Bahia
<b>DSG</b> Diretoria de Serviço Geográfico	<b>IPC</b> Índice de Preços ao Consumidor	<b>Radambrasil</b> Radar na Amazônia
<b>DTDIE</b> Diretoria de Tecnologia e Disseminação de Informações Educacionais	<b>Juceb</b> Junta Comercial da Bahia	<b>RFFSA</b> Rede Ferroviária Federal S/A
<b>DTE</b> Delegacia de Tóxicos e Entorpecentes	<b>JF</b> Justiça Federal	<b>RMS</b> Região Metropolitana de Salvador
<b>EBCT</b> Empresa Brasileira de Correios e Telégrafos	<b>MC</b> Ministério das Comunicações	<b>RPPN</b> Reserva Particular do Patrimônio Natural
<b>Embasa</b> Empresa Baiana de Águas e Saneamento S/A	<b>MDIC</b> Ministério do Desenvolvimento, Indústria e Comércio Exterior	<b>SAF</b> Superintendência de Administração Financeira
<b>Embrapa</b> Empresa Brasileira de Pesquisa Agropecuária	<b>MEC</b> Ministério da Educação	<b>SDA</b> Secretaria de Defesa Agropecuária
<b>Embratur</b> Instituto Brasileiro de Turismo	<b>Minifaz</b> Ministério da Fazenda	<b>Seade</b> Fundação Sistema Estadual de Análise de Dados
<b>EOL</b> Central Geradora Eólica	<b>MAPA</b> Ministério da Agricultura, Pecuária e Abastecimento	<b>Seagri</b> Secretaria da Agricultura, Irrigação e Reforma Agrária
<b>Fafen</b> Fábrica de Fertilizantes Nitrogenados	<b>MMA</b> Ministério do Meio Ambiente	<b>SEC</b> Secretaria da Educação do Estado da Bahia
<b>FAT</b> Fundo de Amparo ao Trabalhador	<b>MO.</b> Morro	<b>Secex</b> Secretaria de Comércio Exterior
<b>FCA</b> Ferrovia Centro Atlântico S/A	<b>MTE</b> Ministério do Trabalho e Emprego	<b>Sefaz</b> Secretaria da Fazenda do Estado da Bahia
<b>FCP</b> Fundação Cultural Palmares	<b>OM</b> Ondas Médias	<b>SEI</b> Superintendência de Estudos Econômicos e Sociais da Bahia
<b>FNE</b> Fundo Constitucional de Financiamento do Nordeste	<b>ONG</b> Organização não Governamental	<b>Seinfra</b> Secretaria de Infra – Estrutura
<b>Funasa</b> Fundação Nacional de Saúde	<b>PAM</b> Produção Agrícola Municipal	<b>Semarh</b> Secretaria do Meio Ambiente e Recursos Hídricos
<b>Ibama</b> Instituto Brasileiro do Meio Ambiente dos Recursos Naturais Renováveis	<b>PCH</b> Pequena Central Hidrelétrica	<b>Senac</b> Serviço Nacional de Aprendizagem Comercial
<b>IBGE</b> Instituto Brasileiro de Geografia e Estatística	<b>PED</b> Pesquisa de Emprego e Desemprego	<b>Senai</b> Serviço Nacional de Aprendizagem Industrial
<b>INCRA</b> Instituto Nacional de Colonização e Reforma Agrária	<b>Petrobras</b> Petróleo Brasileiro S/A	<b>Sesab</b> Secretaria da Saúde do Estado da Bahia

**Sesi**  
Serviço Social da Indústria

**SET**  
Superintendência de Engenharia de Trânsito

**Setre**  
Secretaria do Trabalho, Emprego, Renda e Esporte

**SFC**  
Superintendência de Desenvolvimento Florestal e Unidades de Conservação

**SGM**  
Superintendência de Geologia de Recursos Minerais

**Sicof**  
Sistema de Informações Contábeis e Financeiros

**Siscom**  
Sistema de Informação dos Serviços de Comunicação em massa

**Sidat**  
Sistema de Informações da Administração Tributária

**SIF**  
Serviço de Inspeção Federal

**SIM**  
Sistema de Informações Sobre Mortalidade

**SNIC**  
Sindicato Nacional da Indústria de Cimento

**Sinam**  
Sistema Nacional de Atendimento Médico

**SIR**  
Superintendência de Irrigação

**SPJ**  
Superintendência de Parques e Jardins

**SPLAN**  
Superintendência Nacional de Planejamento Agrícola

**SRH**  
Superintendência de Recursos Hídricos

**Sudene**  
Superintendência de Desenvolvimento do Nordeste

**Sulgipe**  
Companhia Sul Sergipana de Eletricidade

**Suplan**  
Secretaria Nacional de Planejamento Agrícola

**Suvisa**  
Superintendência de Vigilância e Proteção da Saúde

**Telebahia**  
Telecomunicações da Bahia S/A

**Telemar**  
Telemar Norte Leste S/A

**TRE**  
Tribunal Regional Eleitoral

**UFBA**  
Universidade Federal da Bahia

**UFV**  
Central Geradora Solar Fotovoltaica

**UHE**  
Usina Hidroelétrica

#### Sinais Convencionais

... Dado numérico não disponível

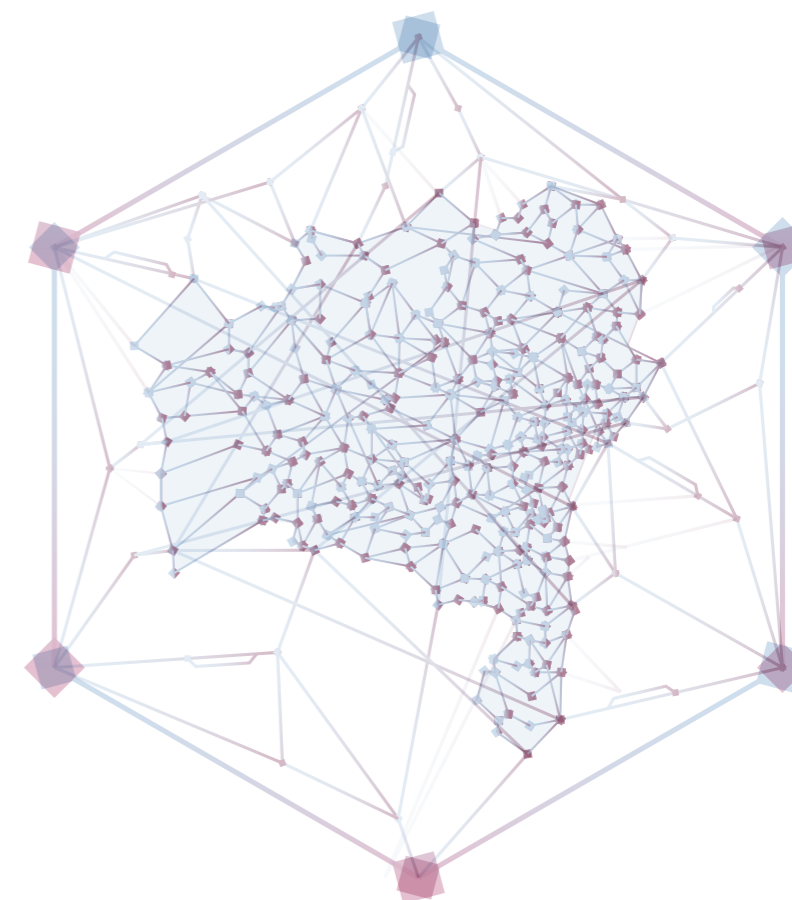
- Dado numérico igual a zero não resultante de arredondamento

x Dado numérico omitido a fim de evitar a individualização da informação

0 Dado numérico igual a zero resultante de arredondamento de um dado numérico originalmente positivo

1991/2002 A abrangência temporal do dado corresponde especificamente aos anos indicados.

1991-2002 A abrangência temporal do dado corresponde ao período indicado.



# CARTOGRAMAS

## 1 CARACTERIZAÇÃO DO TERRITÓRIO

### 1.1 Localizações geográficas - pontos extremos

### 1.2 Mapeamentos sistemáticos

### 1.3 Evoluções territorial e administrativa – Bahia – 1534-2015

#### 1.3.1 Municípios baianos – 1827

#### 1.3.2 Municípios baianos – 1889

#### 1.3.3 Municípios baianos – 1940

#### 1.3.4 Municípios baianos – 1960

#### 1.3.5 Municípios baianos – 1970

#### 1.3.6 Municípios baianos – 2015 (anexo)

### 1.4 Recursos naturais

#### 1.4.1 Geologia

#### 1.4.2 Principais recursos minerais

#### 1.4.3 Tipologia climática segundo Thornthwaite

#### 1.4.4 Hipsometria

#### 1.4.5 Relevo

#### 1.4.6 Solos

#### 1.4.7 Aptidão agrícola das terras

#### 1.4.8 Recursos hídricos

#### 1.4.8.1 Principais barragens, represas e açudes, por bacia hidrográfica – Bahia

#### 1.4.8.2 Projeto de irrigação

#### 1.4.9 Geração de energia

#### 1.4.10 Cobertura vegetal

#### 1.4.11 Biomas

### 1.5 Áreas especiais

#### 1.5.1 Povos indígenas

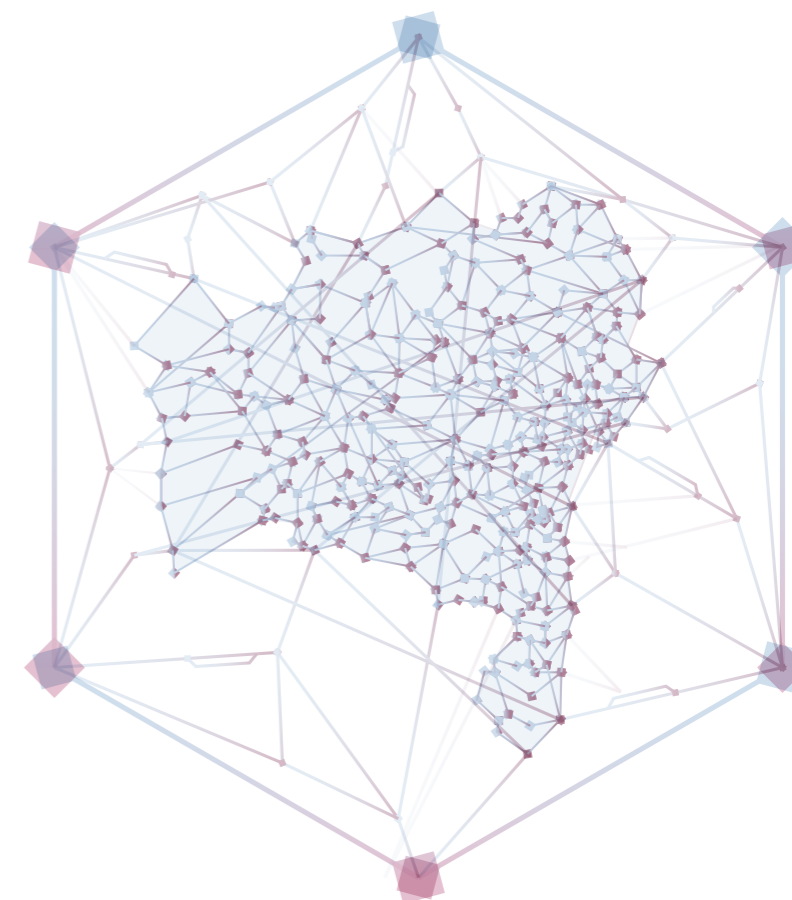
#### 1.5.2 Unidades de conservação

#### 1.5.3 Região semiárida

#### 1.5.4 Projetos de assentamento de reforma agrária

### 1.6 Sistemas de transportes

#### 1.6.1 Principais rodovias



## GRÁFICOS

### 2 CARACTERÍSTICAS DEMOGRÁFICAS E SOCIAIS

2.2.7 Valores dos decis de rendimento mensal (R\$) domiciliar per capita da população total, urbana e rural dos domicílios com rendimento – Bahia – 2014

2.2.8 Valores dos decis de rendimento mensal (R\$) familiar per capita da população total, urbana e rural das famílias com rendimento – Bahia – 2014

2.2.9 Valores dos decis do rendimento mensal (R\$) do trabalho principal das pessoas de 10 anos ou mais, ocupadas e com rendimento, por situação de domicílios - Bahia - 2014

2.2.10 Valores dos decis do rendimento mensal (R\$) de todos os trabalhos das pessoas de 10 anos ou mais, ocupadas e com rendimento, por situação de domicílios - Bahia - 2014

2.2.11 Índice de GINI, segundo as categorias de rendimento mensal domiciliar per capita - Bahia - 2014

### 2.5 Saúde

2.5.5.1 Casos confirmados de tuberculose pulmonar, segundo o território de identidade – Bahia – 2012-2013

### 2.6 Educação

2.6.4.2.1 Matrícula inicial no ensino básico e na educação de jovens e adultos – Bahia – 2013-2014

### 2.7 Justiça e segurança pública

2.7.2.1.1 Acidentes de trânsito e vítimas, segundo as especificações, no município de Salvador – Bahia – 2013-2014

### 3 ASPECTOS DAS ATIVIDADES AGROPECUÁRIA E EXTRAÇÃO VEGETAL

3.3.1.1 Produção animal - Efetivos dos rebanhos de bovinos, segundo o território de identidade - Bahia – 2014

### 4 ASPECTOS DA ATIVIDADE INDUSTRIAL

4.2.2.1 Vendas, pelas distribuidoras, de derivados de petróleo e álcool hidratado – Bahia – 2004/2006/2008/2010/2012/2014

### 5 ASPECTOS DA ATIVIDADE COMÉRCIO E SERVIÇOS

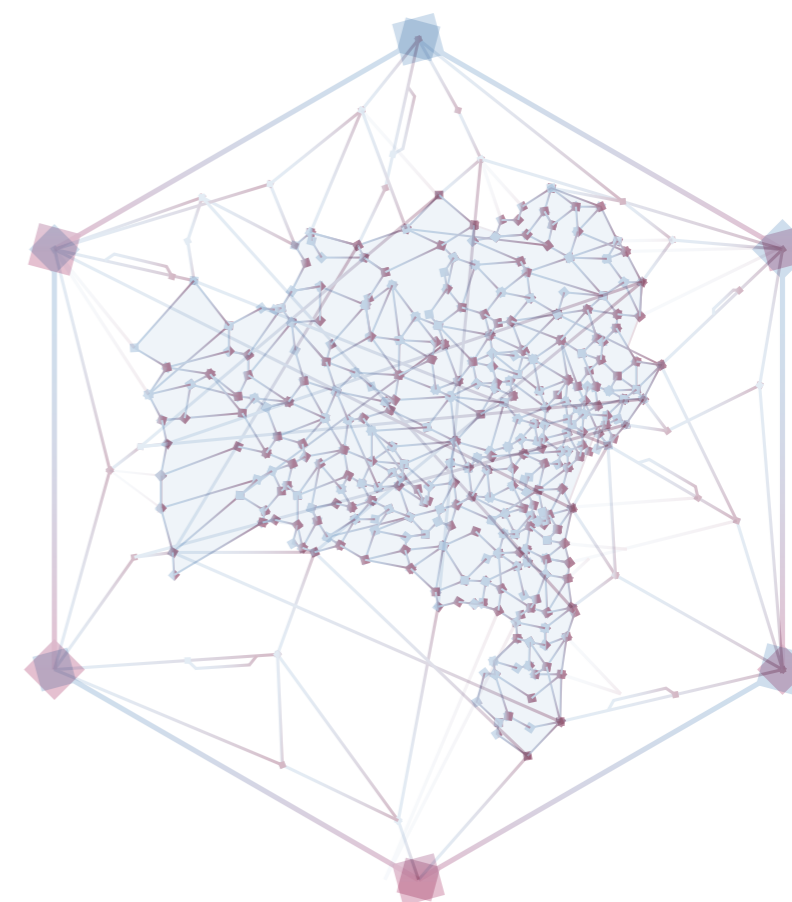
5.2.1.1.1 Veículos cadastrados, por tipo – Bahia – 2008/2010/2012/2014

### 6 ASPECTOS ECONÔMICOS

6.1.1.1 Variação acumulada anual do índice de preço ao consumidor, por grupos de consumo, no município de Salvador – 2012-2013

6.5.3.1 Índice do PIB total e per capita - Bahia - 2005-2013

6.6.3.1 Balança comercial da Bahia – 2005-2013





## TABELAS

### 1 CARACTERIZAÇÃO DE TERRITÓRIO

#### 1.1 Localização geográfica – Pontos extremos – Bahia

[1.1.1 Principais ilhas – Bahia \(cartograma 1.1\)](#)

[1.1.2 Participação percentual da área total do estado em relação ao Brasil e ao Nordeste](#)

[1.1.3 Informações geográficas municipais – Bahia](#)

#### 1.2 Mapeamento Sistemático

#### 1.3 Evolução territorial e administrativa – Bahia – 1534-2015

[1.3.1 Municípios baianos – 1827 \(cartograma 1.3.1\)](#)

[1.3.2 Municípios baianos – 1889 \(cartograma 1.3.2\)](#)

[1.3.3 Municípios baianos – 1940 \(cartograma 1.3.3\)](#)

[1.3.4 Municípios baianos – 1960 \(cartograma 1.3.4\)](#)

[1.3.5 Municípios baianos – 1970 \(cartograma 1.3.5\)](#)

[1.3.6 Municípios baianos - 2015 \(cartograma 1.3.6, em anexo\)](#)

#### 1.4 Recursos Naturais

[1.4.8.2 Principais barragens, represas e açudes – Bahia \(cartograma 1.4.8.1\)](#)

[1.4.8.3 Projetos de irrigação – Bahia \(cartograma 1.4.8.2\)](#)

[1.4.9 Geração de energia – Bahia \(Cartograma 1.4.9\)](#)

[1.4.12 Espécies da flora ameaçadas de extinção – Bahia \(cartograma 1.4.11\)](#)

[1.4.13 Espécies da fauna ameaçadas de extinção – Bahia](#)

#### 1.5 Áreas Especiais

[1.5.1 Povos indígenas – Bahia \(cartograma 1.5.1\)](#)

[1.5.2 Unidades de conservação – Bahia \(cartograma 1.5.2\)](#)

[1.5.3 Região Semiárida – Bahia \(cartograma 1.5.3\)](#)

[1.5.4 Projetos de assentamento de reforma agrária – Bahia \(cartograma 1.5.4\)](#)

[1.5.5 Projetos cédula da terra – Bahia](#)

[1.5.6 Projetos crédito fundiário e combate à pobreza rural – Bahia](#)

[1.5.7 Projetos fundos e fechos de pasto – Bahia](#)

[1.5.8 Comunidade quilombolas certificadas](#)

### 2 CARACTERÍSTICAS DEMOGRÁFICAS E SOCIAIS

#### 2.1 Demografia

[2.1.1 População estimada, área e densidade demográfica, segundo o território de identidade e municípios – Bahia – 2015](#)

#### 2.2 Trabalho e rendimento

[2.2.1 Pessoas de 10 anos ou mais de idade, por sexo, segundo a situação do domicílio e as classes de rendimento mensal – Bahia – 2014](#)

[2.2.2 Pessoas de 10 anos ou mais de idade ocupadas na semana de referência, por grupos de anos de estudo, segundo as classes de rendimento mensal de todos os trabalhos – Bahia – 2014](#)

[2.2.3 Pessoas de 10 anos ou mais de idade ocupadas na semana de referência e valor do rendimento médio mensal de todos os trabalhos, por sexo, segundo as classes de rendimento mensal de todos os trabalhos – Bahia – 2014](#)

[2.2.4 Pessoas de 10 anos ou mais de idade aposentadas e/ou pensionistas, segundo o sexo e a condição de atividade na semana de referência – Bahia – 2014](#)

[2.2.5 Distribuição dos ocupados por posição da ocupação na Região Metropolitana de Salvador – Bahia – dez. 2013-dez.2014](#)

[2.2.6 Taxas de desemprego e de participação trimestral, por tipo, na região metropolitana de Salvador – Bahia – 2014-2015](#)

[2.2.7 Valores dos decis do rendimento mensal \(R\\$\) domiciliar per capita da população total, urbana e rural dos domicílios com rendimento – Bahia – 2014](#)

[2.2.8 Valores dos decis do rendimento mensal \(R\\$\) familiar per capita da população total, urbana e rural das famílias com rendimento – Bahia – 2014](#)

[2.2.9 Valores de decis do rendimento mensal \(R\\$\) do trabalho principal das pessoas de 10 anos ou mais, ocupadas e com rendimento, por situação de domicílios. – Bahia – 2014](#)

[2.2.10 Valores dos decis do rendimento mensal \(R\\$\) de todos os trabalhos das pessoas de 10 anos ou mais, ocupadas e com rendimento, por situação de domicílios – Bahia – 2014](#)

#### 2.2.11 Índice de GINI, segundo as categorias de rendimento mensal – Bahia – 2014

### 2.3 Habitação

#### 2.3.1 Domicílios particulares permanentes e moradores em domicílios particulares permanentes, por tipo de domicílio, segundo a condição de ocupação, material das paredes e da cobertura – Bahia – 2014

#### 2.3.2 Moradores em domicílios particulares permanentes, por classes de rendimento mensal domiciliar, segundo a situação e algumas características do domicílio – Bahia – 2014

#### 2.3.3 Domicílios particulares permanentes, por classes de rendimento mensal domiciliar, segundo a situação e algumas de suas características – Bahia – 2014

#### 2.3.4 Moradores em domicílios particulares permanentes, por classes de rendimento mensal domiciliar, segundo a situação do domicílio e alguns bens duráveis existentes no domicílio – Bahia – 2014

#### 2.3.5 Domicílios particulares permanentes, por classes de rendimento mensal domiciliar, segundo a situação do domicílio e alguns bens duráveis existentes no domicílio – Bahia – 2014

### 2.4 Saúde

#### 2.4.1 Hospitais conveniados com o SUS, segundo a esfera administrativa e leitos existentes, por território de identidade e municípios – Bahia – 2014

#### 2.4.2 Médicos e enfermeiros, que atendem ao SUS, por território de identidade e municípios – Bahia – 2014

#### 2.4.3 Servidores estaduais da área de saúde, segundo o tipo de ocupação, por território de identidade e municípios – Bahia – 2014

#### 2.4.4 Óbitos, por grupo de causas, segundo o território de identidade e municípios de residência – Bahia – 2014

#### 2.4.5 Óbitos, por faixa etária, segundo o território de identidade e municípios de residência – Bahia – 2014

#### 2.4.6 Casos de algumas doenças transmissíveis de notificação obrigatória, independentes de confirmação, segundo o território de identidade e municípios de residência – Bahia – 2014

#### 2.4.7 Casos de algumas doenças sexualmente transmissíveis, de notificação obrigatória, independentes de confirmação, segundo o território de identidade e municípios de residência – Bahia – 2014

### 2.5 Escolaridade

#### 2.5.1 Pessoas de 5 anos ou mais de idade, por situação do domicílio e sexo, segundo a alfabetização e os grupos de idade – Bahia – 2014

#### 2.5.2 Pessoas de 10 anos ou mais de idade, por situação do domicílio e sexo, segundo os anos de estudo – Bahia – 2014

#### 2.5.3 Índice de desenvolvimento da educação básica, por rede de ensino – Bahia – 2013/2015/2017/2019

### 2.6 Educação

#### 2.6.1 Educação infantil

##### 2.6.1.1 Estabelecimentos com educação infantil, por localização e dependência administrativa, segundo o território de identidade e municípios – Bahia – 2014

##### 2.6.1.2 Matrícula inicial na educação infantil, por localização e dependência administrativa, segundo o território de identidade e municípios – Bahia – 2014

##### 2.6.1.3 Funções docentes na educação infantil, por localização e dependência administrativa, segundo o território de identidade e municípios – Bahia – 2014

#### 2.6.2 Ensino fundamental

##### 2.6.2.1 Estabelecimentos com ensino fundamental, por localização e dependência administrativa, segundo o território de identidade e municípios – Bahia – 2014

##### 2.6.2.2 Matrícula inicial no ensino fundamental, por localização e dependência administrativa, segundo o território de identidade e municípios – Bahia – 2014

##### 2.6.2.3 Funções docentes no ensino fundamental, por localização e dependência administrativa, segundo o território de identidade e municípios – Bahia – 2014

#### 2.6.3 Ensino médio

##### 2.6.3.1 Estabelecimentos com ensino médio, por localização e dependência administrativa, segundo o território de identidade e municípios – Bahia – 2014

##### 2.6.3.2 Matrícula inicial no ensino médio, por localização e dependência administrativa, segundo o território de identidade e municípios – Bahia – 2014

##### 2.6.3.3 Funções docentes no ensino médio, por localização e dependência administrativa, segundo o território de identidade e municípios – Bahia – 2014

## 2.6.4 Educação de jovens e adultos

2.6.4.1 Estabelecimentos com educação de jovens e adultos, por localização e dependência administrativa, segundo o território de identidade e municípios – Bahia – 2014

2.6.4.2 Matrícula inicial na educação de jovens e adultos, por localização e dependência administrativa, segundo o território de identidade e municípios – Bahia – 2014

2.6.4.3 Funções docentes na educação de jovens e adultos, por localização e dependência administrativa, segundo o território de identidade e municípios – Bahia – 2014

## 2.6.5 Ensino superior

2.6.5.1 Matrícula, conclusão, vagas e ingressos no ensino superior, por áreas, segundo o território de identidade e municípios – Bahia – 2014

2.6.5.2 Titulação ou grau de formação do professor no ensino superior, segundo o território de identidade e municípios – Bahia – 2014

## 2.6.6 Ensino profissional

2.6.6.1 Matrícula, evasão e conclusão nos cursos ministrados pelo Senac, segundo os municípios – Bahia – 2014

2.6.6.2 Matrícula, carga horária e conclusão nos cursos de aprendizagem industrial ministrados pelo Senai, segundo os municípios – Bahia – 2014

2.6.6.3 Matrícula, evasão e conclusão nos cursos ministrados pelo Sesi, segundo o território de identidade e municípios – Bahia – 2014

2.6.6.4 Matrícula, evasão e conclusão na educação de jovens e adultos, ensino especial nos cursos ministrados pelo Sesi, segundo o território de identidade e municípios – Bahia – 2014

## 2.7 Justiça e Ocorrências Policiais

### 2.7.1 Justiça

2.7.1.1 Movimentação de processos da Justiça federal, seção judiciária – Bahia – 2012-2014

### 2.7.2 Acidentes de trânsito

2.7.2.1 Acidentes de trânsito e vítimas, segundo as especificações, no município de Salvador – Bahia – 2007-2014

2.7.2.2 Vítimas de acidentes de trânsito, segundo o tipo, no município de Salvador – Bahia – 2014

### 2.7.3 Ocorrências policiais

2.7.3.1 Ocorrências policiais registradas nas unidades policiais do estado da Bahia - 2014

### 2.7.4 Justiça eleitoral

2.7.4.1 Eleitorado, votantes, votos válidos, brancos e nulos na eleição para presidente no primeiro turno, segundo território de identidade e municípios – Bahia – 2014

2.7.4.2 Eleitorado, votantes, votos válidos, brancos e nulos na eleição para presidente no segundo turno, segundo território de identidade e municípios – Bahia – 2014

2.7.4.3 Eleitorado, votantes, votos válidos, brancos e nulos na eleição para senador, segundo território de identidade e municípios – Bahia – 2014

2.7.4.4 Eleitorado, votantes, votos válidos, brancos e nulos na eleição para governador, segundo território de identidade e municípios – Bahia – 2014

2.7.4.5 Eleitorado, votantes, votos válidos, brancos e nulos na eleição para deputado federal, segundo território de identidade e municípios – Bahia – 2014

2.7.4.6 Eleitorado, votantes, votos válidos, brancos e nulos na eleição para deputado estadual, segundo território de identidade e municípios – Bahia – 2014

## 3 ASPECTOS DAS ATIVIDADES AGROPECUÁRIA E EXTRAÇÃO VEGETAL

### 3.1 Crédito e assistência rural

3.1.1 Financiamentos concedidos a produtores e cooperativas, por atividade e finalidade – Bahia – 2004-2014

### 3.2 Produção agrícola, extração vegetal e silvicultura

3.2.1 Área plantada e colhida, quantidade produzida, rendimento médio e valor das culturas temporárias, segundo o território de identidade e municípios – Bahia – 2014

3.2.2 Área plantada e colhida, quantidade produzida, rendimento médio e valor das culturas permanentes, segundo o território de identidade e municípios – Bahia – 2014

3.2.3 Quantidade produzida e valor da produção na extração vegetal – Bahia – 2012-2014

3.2.4 Quantidade produzida e valor da produção na silvicultura – Bahia – 2012-2014

### 3.3 Produção animal

3.3.1 Efetivo dos rebanhos, segundo o território de identidade e municípios – Bahia – 2014

3.3.2 Produção e valor do mel de abelha, ovos de galinha e codorna, segundo o território de identidade e municípios – Bahia – 2014

3.3.3 Vacas ordenhadas, produção e valor do leite, segundo o território de Identidade e municípios – Bahia – 2014

3.3.4 Efetivo das aves, segundo o território de Identidade e municípios – Bahia – 2014

#### **4 ASPECTOS DA ATIVIDADE INDUSTRIAL**

##### **4.1 Indústria extrativa mineral**

4.1.1 Extração de gás natural e petróleo bruto, por origem – Bahia – 2004-2014

##### **4.2 Indústria de transformação**

4.2.1 Produção de derivados de petróleo – Bahia – 2004-2014

4.2.2 Vendas, pelas distribuidoras, de derivados de petróleo e álcool hidratado – Bahia – 2004-2014

4.2.3 Produção de leite e derivados – Bahia – 2004-2014

4.2.4 Produção, consumo aparente e importação de cimento – Bahia – 2003-2013

4.2.5 Fertilizantes por nutrientes, entregues ao consumidor final – Bahia – 2004-2014

##### **4.3 Energia**

4.3.1 Geração de energia elétrica, por tipo de usina e produtores – Bahia – 2004-2014

4.3.2 Consumo de energia elétrica, por classe – Bahia – 2004-2014

4.3.3 Consumidores de energia elétrica, por classe – Bahia – 2004-2014

##### **4.4 Água e esgoto**

4.4.1 População abastecida, volume produzido, consumido e faturado de água, por categoria – Bahia – 2004-2014

4.4.2 Volume faturado de água, por categoria no município de Salvador – Bahia – 2004-2014

4.4.3 Ligações e economias de água faturada, por categoria – Bahia – 2004-2014

4.4.4 Extensão da rede distribuidora de água e esgoto sanitário – Bahia – 2004-2014

#### **5 ASPECTOS DA ATIVIDADE COMÉRCIO E SERVIÇOS**

##### **5.1 Aspectos estruturais do comércio**

5.1.1 Empresas constituídas e extintas, por atividade econômica – Bahia – 2010-2014

5.1.2 Licenciamento de automóveis novos, por tipo – Bahia – 2004-2014

##### **5.2 Transportes**

###### **5.2.1 Rodoviário**

5.2.1.1 Veículos cadastrados, por tipo – Bahia – 2007-2014

###### **5.2.2 Ferroviário**

5.2.2.1 Movimento de passageiros – Bahia – 2004-2014

###### **5.2.3 Marítimo**

5.2.3.1 Movimento de navios e mercadorias, por portos organizados – Bahia – 2004-2014

###### **5.2.4 Aéreo**

5.2.4.1 Movimento de aeronaves, passageiros, cargas e correio no Aeroporto Internacional Deputado Luís Eduardo Magalhães, no município de Salvador – Bahia – 2004-2014

##### **5.3 Comunicações**

###### **5.3.1 Correios e telégrafos**

5.3.1.1 Agências de correios e unidades operacionais de atendimento – Bahia – 2004-2014

###### **5.3.2 Telecomunicações**

5.3.2.1 Emissoras de rádio licenciadas, por tipo, segundo o território de Identidade e municípios – Bahia – 2014

5.3.2.2 Emissoras de televisão licenciadas, segundo os municípios – Bahia – 2014

##### **5.4 Fluxo de turistas**

###### **5.4.1 Turismo receptivo**

5.4.1.1 Entrada de turistas, segundo o país de residência permanente e vias de acesso – Bahia – 2013-2014

#### **6 ASPECTOS ECONÔMICOS**

##### **6.1 Índice de preço ao consumidor**

6.1.1 Variação acumulada anual do índice de preço ao consumidor, por grupos de consumo,

no município de Salvador – Bahia – 2004-2014

## 6.2 Arrecadação federal

6.2.1 Arrecadação dos impostos e contribuição federal administrados pela Secretaria da Receita Federal Bahia – 2004-2014

## 6.3 Arrecadação estadual

6.3.1 Arrecadação do ICMS, IPVA, ITD e taxas por território de Identidade – Bahia – 2014

## 6.4 Balanço da administração do governo estadual

6.4.1 Receitas realizadas, por categorias econômicas, administração direta e indireta – Bahia – 2011-2014

6.4.2 Despesas empenhadas, por categorias econômicas e grupos de despesas – Bahia – 2011-2014

## 6.5 Contas regionais

6.5.1 PIB Brasil total e per capita, e relação PIB Bahia/PIB Brasil – 2003-2013

6.5.2 Estrutura do Produto Interno Bruto – Bahia – 2010-2014

6.5.3 PIB total e per capita, índices e taxas de crescimento – Bahia – 2004-2014

6.5.4 Valor Adicionado, PIB e PIB per capita a preços correntes, segundo o território de identidade e municípios – Bahia – 2013

## 6.6 Aspectos estruturais do comércio exterior

### 6.6.1 Exportação

6.6.1.1 Valor das exportações baianas, por fator agregado – Bahia – 2004-2014

6.6.1.2 Quantidade e valor das exportações baianas, principais segmentos e produtos – Bahia – 2012-2014

6.6.1.3 Quantidade e valor das exportações baianas, principais segmentos – Bahia – 2012-2014

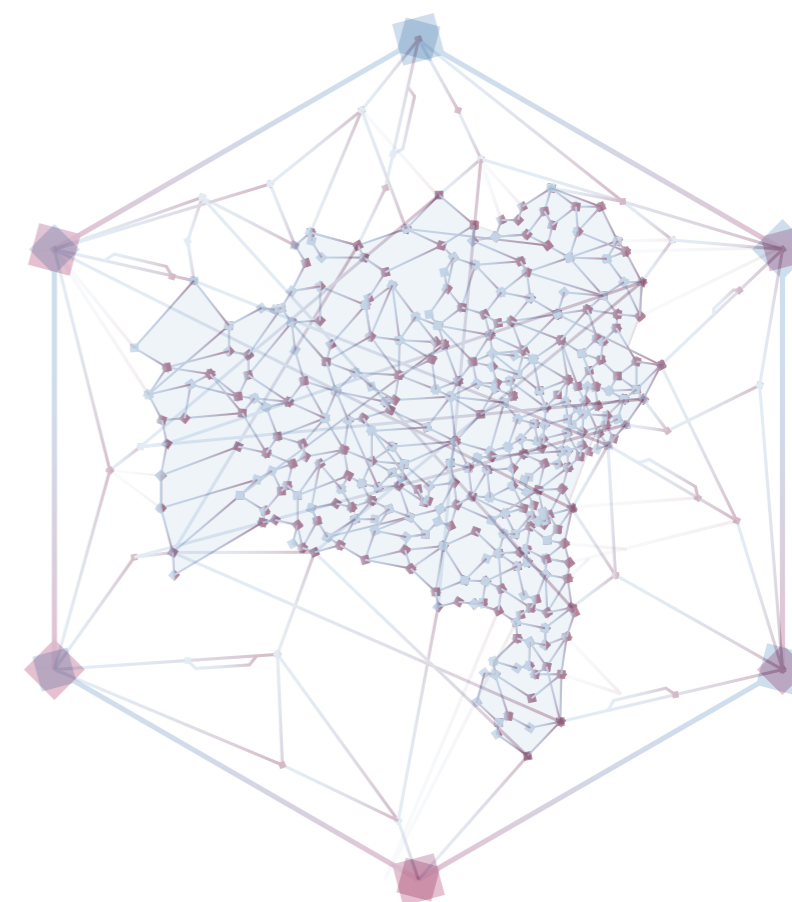
6.6.1.4 Quantidade e valor das exportações baianas, principais produtos – Bahia – 2012-2014

### 6.6.2 Importação

6.6.2.1 Quantidade das importações baianas, por categoria de uso – Bahia – 2004-2014

6.6.2.2 Valor das importações baianas, por categoria de uso – Bahia – 2004-2014

### 6.6.3 Balança comercial da Bahia – 2004-2014



## SUMÁRIO

SIGLAS E ABREVIATURAS

SINAIS CONVENCIONAIS

CARTOGRAMAS

GRÁFICOS

TABELAS

CARACTERIZAÇÃO DO TERRITÓRIO

CARACTERÍSTICAS DEMOGRÁFICAS E SOCIAIS

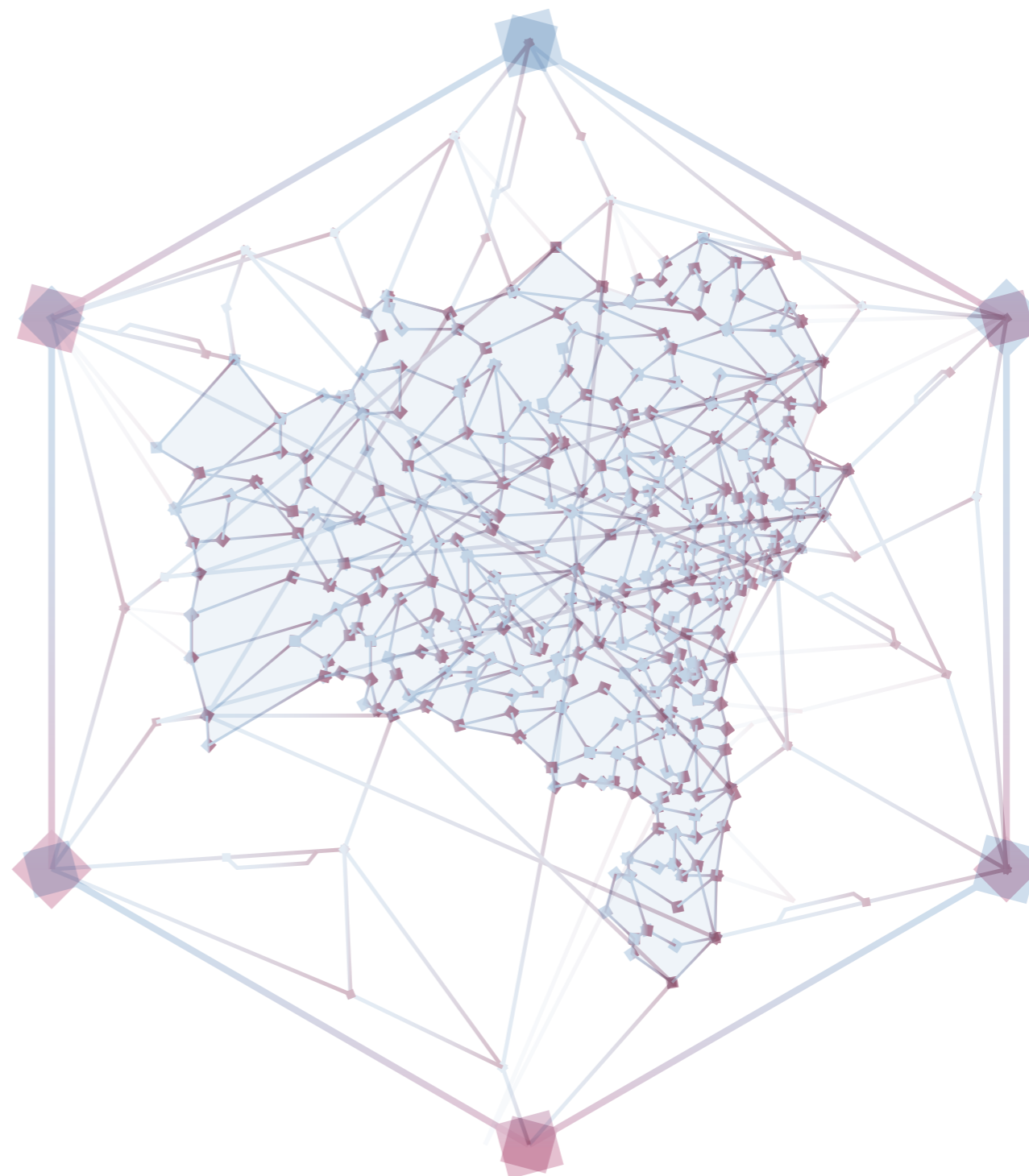
ASPECTOS DAS ATIVIDADES AGROPECUÁRIA E EXTRAÇÃO VEGETAL

ASPECTOS DA ATIVIDADE INDUSTRIAL

ASPECTOS DA ATIVIDADE COMÉRCIO E SERVIÇOS

ASPECTOS ECÔNOMICOS

APRESENTAÇÃO



## APRESENTAÇÃO

Com o propósito de atender as inúmeras demandas da sociedade por informações a Superintendência de Estudos Econômicos e Sociais da Bahia (SEI) apresenta a 29ª edição do Anuário Estatístico do Estado da Bahia 2015.

Essa publicação é resultante de um minucioso trabalho de atualização e reestruturação dos dados estatísticos e registros administrativos, contemplando, de forma temática, informações sobre características físicas, sociais e econômicas do estado, servindo como um valioso documento para estudos de diferentes áreas e finalidades.

Seu conteúdo serve como importante ferramenta de trabalho para os formuladores de políticas públicas do Estado, bem como auxiliando os gestores nas tomadas de decisões e no planejamento de suas ações, sendo também um registro histórico valioso.

A SEI agradece a todos os órgãos e entidades que contribuíram para a realização do presente trabalho.

Todos os dados apresentados nessa publicação estão disponíveis no site da SEI (<http://www.sei.ba.gov.br>).

